

ИНФОРМАЦИОННЫЙ
ВЕСТНИК
ДУМЫ И АДМИНИСТРАЦИИ
ГАДАЛЕЙСКОГО СЕЛЬСКОГО ПОСЕЛЕНИЯ

ТУЛУНСКОГО РАЙОНА
ИРКУТСКОЙ ОБЛАСТИ

ОТ «29» мая 2024 г.

№23А

1. Постановление администрации Гадалейского сельского поселения №45 от 29.05.2024г. «О присвоении адреса и установлении вида разрешенного использования образуемому земельному участку».

Информационный вестник» - периодическое печатное издание в форме бюллетеня, учрежденное исключительно для издания официальных сообщений и материалов, нормативных и иных актов Думы и администрации Гадалейского сельского поселения Тулунского района, Иркутской области.

Издатель, редакция и распространитель:
администрация Гадалейского сельского поселения.
Адрес: 665218, РФ, Иркутская область, Тулунский район,
с. Гадалей, ул. Сорокина, 54.
Глава администрации: Иванов Александр Николаевич
Ответственный за выпуск: Иванов А.Н.
Тираж: 5 экземпляров. Распространяется бесплатно

РОССИЙСКАЯ ФЕДЕРАЦИЯ
ИРКУТСКАЯ ОБЛАСТЬ
Тулунский район
АДМИНИСТРАЦИЯ
Гадалейского сельского поселения

ПОСТАНОВЛЕНИЕ

«29» мая 2024 г.

№ 45

с. Гадалей

*«О присвоении адреса и установлении
вида разрешенного использования
образуемому земельному участку»*

На основании Федерального закона от 06.10.2003 № 131-ФЗ «Об общих принципах организации местного самоуправления в Российской Федерации», Федерального закона от 28.12.2013 № 443-ФЗ «О федеральной информационной адресной системе и о внесении изменений в Федеральный закон «Об общих принципах организации местного самоуправления в Российской Федерации» и Правил присвоения, изменения и аннулирования адресов, утверждённых постановлением Правительства Российской Федерации от 19.11.2014 № 1221, руководствуясь Уставом Гадалейского сельского поселения

ПОСТАНОВЛЯЮ:

1. Присвоить формируемому земельному участку (38:15:060201:3У1), расположенному на землях населенных пунктов (согласно прилагаемой Схемы расположения земельного участка на кадастровом плане территории) в производственной зоне сельскохозяйственных предприятий (СХЗ-2), общей площадью 236 (двести тридцать шесть) кв.м., категория земель: земли населённых пунктов, следующий адрес: 665218, Российская Федерация, Иркутская область, Тулунский муниципальный район, Гадалейское сельское поселение, д. Азей, ул. Школьная, земельный участок 43А.

2. Установить вид разрешённого использования земельного участка - «хранение и переработка сельскохозяйственной продукции».

3. Направить копию настоящего постановления в Комитет по строительству, дорожному хозяйству администрации Тулунского муниципального района для внесения сведений в ИСОГД муниципального образования «Тулунский район».

4. Поместить информацию об адресе в федеральной информационной адресной системе (ФИАС) в трёхдневный срок со дня издания настоящего постановления.

5. Настоящее постановление вступает в силу с момента подписания и подлежит опубликованию в газете «Информационный вестник» и на официальном сайте администрации Гадалейского сельского поселения в сети «Интернет».

6. Контроль за исполнением настоящего постановления оставляю за собой.

Глава Гадалейского
сельского поселения








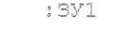



А.Н. Иванов



Масштаб 1:1 000

Условные обозначения:

-  - граница кадастрового квартала
-  - номер кадастрового квартала
-  - границы земельных участков по сведениям ЕГРН
-  - кадастровый номер земельного участка по сведениям ЕГРН
-  - граница ОКС по сведениям ЕГРН
-  - границы зон с особыми условиями использования территории
-  - граница образуемого земельного участка
-  - обозначение образуемого земельного участка
-  н1 - образуемая точка, сведения о которой позволяют однозначно определить ее местоположение

Утверждена

(наименование документа об утверждении, включая наименования органов государственной власти или

органов местного самоуправления, принявших решение об утверждении схемы или

подписавших соглашение о перераспределении земельных участков)

от _____

№ _____

Схема расположения земельного участка или земельных участков на кадастровом плане территории

Площадь земельного участка 236 м ²		
(указывается проектная площадь образуемого земельного участка, вычисленная с использованием технологических и программных средств, в том числе размещенных на официальном сайте федерального органа исполнительной власти, уполномоченного Правительством Российской Федерации на осуществление государственного кадастрового учета, государственной регистрации прав, ведение Единого государственного реестра недвижимости и предоставление сведений, содержащихся в Едином государственном реестре недвижимости, в информационно-телекоммуникационной сети "Интернет" (далее - официальный сайт), с округлением до 1 квадратного метра. Указанное значение площади земельного участка может быть уточнено при проведении кадастровых работ не более чем на десять процентов)		
Обозначение характерных точек границ	Координаты, м	
	(указываются в случае подготовки схемы расположения земельного участка с использованием технологических и программных средств, в том числе размещенных на официальном сайте. Значения координат, полученные с использованием указанных технологических и программных средств, указываются с округлением до 0,01 метра)	
	X	Y
1	2	3
n1	625 223,50	2 299 419,30
n2	625 229,44	2 299 430,57
n3	625 213,08	2 299 439,19
n4	625 207,07	2 299 427,79
n5	625 208,25	2 299 427,24
n1	625 223,50	2 299 419,30